


Acta de Instalación del Comité de Evaluación de Daños (CED) con motivo de los daños ocasionados por Lluvia severa e inundación pluvial y fluvial del 28 de enero de 2018 al 30 de enero de 2018 en 10 municipios en el estado de Chiapas, se corroboró con fecha 02 de febrero de 2018

En la Ciudad de Tuxtla Gutiérrez Chiapas, Chiapas siendo las 19:00 horas del día 02 de febrero de 2018, se reunieron en de Juntas de la Secretaría de Protección Civil, ubicada en Carretera Emillano Zapata km 1.9, colonia Terán; por el Gobierno de la Entidad Federativa: el Mtro. Luis Manuel García Moreno, Secretario de Protección Civil, Presidente del Comité de Evaluación de Daños; por el Gobierno Federal: el Mtro. Fausto Muciño Durán, Director General para la Gestión de Riesgos y representante de la Secretaría de Gobernación; por el representante del Órgano Estatal de Control: el Ing. Everardo Sánchez Pérez, Representante de la Secretaría de Contraloría General; y demás funcionarios representantes de las instancias federales, estatales y municipales, con el objeto de constituir el Comité de Evaluación de Daños conforme a lo establecido en el artículo 11 de las Reglas Generales del Fondo de Desastres Naturales vigentes (Reglas).

ANTECEDENTES

Con fecha 02 de febrero de 2018, la Instancia Técnica Facultada CONAGUA, mediante oficios BOO.-8.038 y BOO.8.-039, emitió las notificaciones a la Entidad Federativa corroborando la presencia del fenómeno natural perturbador antes mencionado, que afectó a los municipios de Amatán, Chapultenango, Juárez, Ostucán, Pichucalco, Salto de Agua, Sunuapa, Tapalapa, Chilón y Tila, en cumplimiento al artículo 6, fracción II de las Reglas.


Con sustento en lo anterior, los participantes tomaron los siguientes:



Acta de Instalación del Comité de Evaluación de Daños (CED) con motivo de los daños ocasionados por Lluvia severa e inundación pluvial y fluvial del 28 de enero de 2018 al 30 de enero de 2018 en 10 municipios en el estado de Chiapas, se corroboró con fecha 02 de febrero de 2018.

ACUERDOS


1. Se procede a constituir el CED, para los propósitos señalados en el artículo 12 de las Reglas.
2. El CED se integrará de acuerdo a lo establecido en el artículo 11 de las Reglas; y se agrupará por los Subcomités de los sectores Áreas Naturales Protegidas, Carretero, Cultura, Deportivo, Educativo, Forestal y de Viveros, Hidráulico, Monumentos Arqueológicos Artísticos e Históricos, Residuos Sólidos, Salud, Vial Urbano, Vivienda, Integrados a su vez, según se establece en el artículo 12 fracción I de las Reglas, esto es, por representantes de las Dependencias o Entidades Federales y locales, a cuyo ámbito de competencia corresponda la atención del desastre natural en cuestión.
3. Cada uno de los Subcomités que integran el CED, deberán formular bajo su responsabilidad, el diagnóstico de daños y la cuantificación de recursos correspondiente al sector de su competencia afectado por el desastre natural, en un plazo máximo de 10 días hábiles a partir de la presente instalación. Asimismo, los Subcomités en la elaboración y presentación de sus resultados son responsables de cumplir con cada uno de los requisitos establecidos en el numeral 9 de los Lineamientos de Operación Específicos del FONDEN.
4. Los resultados deberán ser entregados por los Subcomités a más tardar en la reunión del CED prevista para la respectiva entrega de resultados, el 16 de febrero de 2018, con la finalidad de que el CED cumpla con lo establecido en el artículo 12 fracción III, incisos a) y b) de las Reglas.
5. No obstante lo anterior, a petición de los Subcomités y en virtud de la imposibilidad técnica manifestada para evaluar y cuantificar los daños en el plazo de 10 días



Acta de Instalación del Comité de Evaluación de Daños (CED) con motivo de los daños ocasionados por Lluvia severa e inundación pluvial y fluvial del 28 de enero de 2018 al 30 de enero de 2018 en 10 municipios en el estado de Chiapas, se corroboró con fecha 02 de febrero de 2018

hábiles en los 10 municipios afectados, conforme al artículo 12, fracción II de las Reglas, el Comité de Evaluación de Daños autoriza, por única vez, la ampliación en el plazo para la entrega de resultados hasta por 10 días más, siendo su fecha límite el 02 de marzo de 2018.

6. El Gobierno de la Entidad Federativa en este acto hace entrega al representante de la Secretaría de Gobernación de la solicitud de Declaratoria de Desastre Natural, de conformidad con el artículo 9 de las Reglas.
7. El CED acuerda designar como Secretario Técnico para este único evento al C. Lic. Wilmer Antonio López Molina, Coordinador de Recuperación para el Desarrollo Sustentable, para efectos de recibir los anexos técnicos que se presenten en la cuantificación y evaluación de los daños, para que redacte las actas correspondientes a las sesiones del presente Comité y realice las convocatorias correspondientes para la sesión de entrega de resultados.
8. Con fundamento en lo establecido en el artículo 11 de las Reglas y 12 de los Lineamientos, los Subcomités acordaron hacer uso del término de siete días hábiles a efecto de presentar la solicitud de recursos con carácter de apoyos parciales inmediatos para la ejecución de las acciones, trabajos y obras prioritarias y urgentes, dirigidas a solventar la situación crítica derivada del desastre natural en cuestión. Dichos Apoyos no podrán cubrir acciones y obras cuyo periodo de ejecución sea mayor a treinta días naturales.



Acta de Instalación del Comité de Evaluación de Daños (CED) con motivo de los daños ocasionados por Lluvia severa e inundación pluvial y fluvial del 28 de enero de 2018 al 30 de enero de 2018 en 10 municipios en el estado de Chiapas, se corroboró con fecha 02 de febrero de 2018

No habiendo otro asunto que tratar, se da por concluida la presente siendo las 19:20 horas, del día de su fecha firmando al margen y al calce todos los que en ella han intervenido.

Por el Gobierno del Estado

Por el Gobierno Federal

Mtro. Luis Manuel García Moreno
Secretario de Protección Civil
Presidente del Comité de Evaluación de
Daños

Mtro. Fausto Muciño Durán
Director General para la Gestión de Riesgos

Representantes Estatales


Representantes Federales

Ing. Everardo Sánchez Pérez
Representante de la Secretaría de
Contraloría General


Ing. Romeo España Espinosa
Representante del Centro SCT en Chiapas

Lic. Wilmer Antonio López Molina
Coordinador de Recuperación para el
Desarrollo Sustentable

Lic. Víctor Alfonso Cerón Pérez
Representante de la Secretaría de
Educación Pública oficina Central




Acta de Instalación del Comité de Evaluación de Daños (CED) con motivo de los daños ocasionados por Lluvia severa e inundación pluvial y fluvial del 28 de enero de 2018 al 30 de enero de 2018 en 10 municipios en el estado de Chiapas, se corroboró con fecha 02 de febrero de 2018




Ing. Isabel Lizandro Velázquez Velasco
Representante de la Secretaría de
Protección Civil


Lic. Juan Acevedo Montaña
Representante de la UCP de la SHCP



Representante de la Secretaría de
Educación Pública




NATALIA DEL ROS DIAZ SANTANA
Representante de la SEMARNAT




Alejandro Magdaleno Rumbos

Representante del INIFECH




Representante de la CONAGUA


Pedro de Jesus
Rodriguez
S. Hernandez





Acta de Instalación del Comité de Evaluación de Daños (CED) con motivo de los daños ocasionados por Lluvia severa e inundación pluvial y fluvial del 28 de enero de 2018 al 30 de enero de 2018 en 10 municipios en el estado de Chiapas, se corroboró con fecha 02 de febrero de 2018



Representante de la PROVICH



Representante del INAH



Ing. JOSÉ CARLOS DE LOS SANTOS R.
REPRESENTANTE CONAPESCA



Representante de la SEGOB en Chiapas


Ing. Antonio Petros Horeno
Comisión de Caminos e Interpretación
Aidráulica



Ing. Mario Acero Bustamante



Ing. Julio C. Ventana M.
Comisión de Caminos


Ing. GERARDO TABARES FONSECA G.
CAMINOS DIRECTA DE HIDRAULICA



Acta de Instalación del Comité de Evaluación de Daños (CED) con motivo de los daños ocasionados por Lluvia severa e inundación pluvial y fluvial del 28 de enero de 2018 al 30 de enero de 2018 en 10 municipios en el estado de Chiapas, se corroboró con fecha 02 de febrero de 2018



Arq. Maudicio Martínez Contreras
SOPYC Sector Vial Urbano





GOBIERNO DEL
ESTADO DE CHIAPAS

FORMATO LISTA DE ASISTENCIA COMITÉ DE EVALUACIÓN DE DAÑOS.



CHIAPAS

CODIGO:	AREA:	REVISIÓN:	FECHA DE IMPLEMENTACIÓN:	PAGINA:
IPC/CDS-FO-CED-04	Coordinación de Recuperación para el Desarrollo Sustentable.	00	MAYO 2014	

COMITÉ DE EVALUACIÓN DE DAÑOS POR LA OCURRENCIA DE LLUVIAS SEVERAS E INUNDACIÓN PLUVIAL Y FLUVIAL EN 10 MUNICIPIOS DEL ESTADO DE CHIAPAS, PROVOCADAS POR EL FRENTE FRÍO 25, OCURRIDO DEL 28 AL 30 DE ENERO DE 2018.

Sala de juntas de la Secretaría de Protección Civil. Tuxtla Gutiérrez, Chiapas a 02 de febrero de 2018


NOMBRE	CARGO Y DEPENDENCIA	E-MAIL	TELEFONO/CELULAR	FIRMA
ROMEO ESPALDA	Reservista oral. Coord. Teras Aliviadas Tuxtla.	respa@ecet-gob.mx	9611528076	
Antonio Romo Moreno	Jefe de Zona	apomos03@gmail.com	9611792396	
Julio e. Ventura M.	Comision de Caminos		9611436908	
Everardo Sáenz Peña	S.C.G. en lave.	esanchez@chiapas.gob.mx	961024907	
Pedro de Jesus	SUBDIRECCION		961602183	
Roberto Enrique Contreras	Jefe Dpto. PROVICH	roberto.contreras@gmail.com	961602183	
Kevin Chas Band	Jefe de Resguardo	marcos-santose@chiapas.gob.mx	9612418398	
Marcos L. Santos de la Torre	INAH-Chiapas			
MARIO PINTO	Coord. P. Civil S. Educación	mpintob@igmail.com	961401540	

2



GOBIERNO DEL
ESTADO DE CHIAPAS

FORMATO LISTA DE ASISTENCIA COMITÉ DE EVALUACIÓN DE DAÑOS.



CHIAPAS

CODIGO: IPC/CDS-FO-CED-04	AREA: Coordinación de Recuperación para el Desarrollo Sustentable.	REVISION: 00	FECHA DE IMPLEMENTACION: MAYO 2014	PAGINA:
-------------------------------------	--	------------------------	--	----------------

COMITÉ DE EVALUACIÓN DE DAÑOS POR LA OCURRENCIA DE LLUVIAS SEVERAS E INUNDACIÓN PLUVIAL Y FLUVIAL EN 10 MUNICIPIOS DEL ESTADO DE CHIAPAS, PROVOCADAS POR EL FRENTE FRIO 25, OCURRIDO DEL 28 AL 30 DE ENERO DE 2018.

Sala de juntas de la Secretaría de Protección Civil. Tuxtla Gutiérrez, Chiapas a 02 de febrero de 2018

NOMBRE	CARGO Y DEPENDENCIA	E-MAIL	TELEFONO/CELULAR	FIRMA
ING. JOSÉ CARREROS DE LOS SANTOS	PSP / CONAPESCA	carlos.delos.santos@conapescagob.mx	9615807829	
Lic. Rodrigo Flores	Subdelegado SEGOB	rodrigo.flores@segob.gob.mx	9611557727	
Ing. Gerardo Fabrice Fariaca Guzmán	Mantenimiento Caminos	gerardo@htrmail.com	961 06 9 00 02	
Ing. Said Díaz Torres	ISECH Enlace CAVED	saiddiaz@htrmail.com	961 273 1203	
Am. Mauricio Martínez Contreras	Enlace SOPYC Sector Valcarlos	enlace.sopyc@gmail.com	4441102434	
CP. Armando Magdaleno Ramos	Jefe de Depto INIFEC	planeacioninifec@gmail.com	9612679363	