


MISIÓN:

Ser el organismo público responsable de programar, proyectar, construir, conservar, modernizar, y rehabilitar la infraestructura carretera e hidráulica del estado, actuando con eficiencia, eficacia, calidad, honradez y compromiso. Apegándose a las disposiciones legales y lineamientos normativos, así como cumplir en tiempo y forma con las metas programadas.

VISIÓN:

Consolidarse como un organismo público competitivo y de prestigio en el ámbito de infraestructura carretera e hidráulica que contribuya en el desarrollo y fortalecimiento del estado, al proveer de más y mejores redes carreteras, así como sistemas hidráulicos, logrando con ello elevar el nivel de calidad de vida de los usuarios.



FUNCIÓN: 1. PROTECCIÓN AMBIENTAL

SUBFUNCIÓN: 1.3. ORDENACIÓN DE AGUAS RESIDUALES, DRENAJE Y ALCANTARILLADO


OBJETIVOS Y PRINCIPALES COMENTARIOS DE LOS PROYECTOS INMERSOS EN ESTA SUBFUNCIÓN

PROYECTOS INVERSIÓN:

EJE	TEMA	POLÍTICA PÚBLICA	PROGRAMA PRESUPUESTARIO
2. Familia Chiapaneca.	2.2. Vida Digna.	2.2.1. Vivienda digna y servicios básicos.	053. Programa de alcantarillado y saneamiento

Con la introducción de acciones que coadyuguen a la distribución de servicios básicos de vivienda, mismos que son de vital importancia y representan un beneficio significativo para los habitantes de los municipios con rezago social y de las ciudades más representativas de la entidad, en materia de sistemas de descargas de aguas residuales, drenaje y alcantarillado:

Con una inversión de 24 millones 215 mil 942 pesos. Se concluyeron 3 construcciones del sistema de alcantarillado sanitario, en los municipios de Cintalapa, Francisco León y Larrainzar; una construcción del sistema de drenaje sanitario y saneamiento (2da etapa), en el municipio de Chenalhó; una construcción del sistema de drenaje sanitario, en el municipio de Ixtapa; una construcción del sistema de saneamiento, en el municipio de Copainalá; una construcción de la planta de tratamiento, en el municipio de Chenalhó; 2 ampliaciones del sistema de alcantarillado sanitario, en los municipios de San Andrés Duraznal y Teopisca; 3 ampliaciones de la red de drenaje sanitario, en el municipio de Teopisca; beneficiando a un total de 7,649 personas.



FUNCIÓN: 2. VIVIENDA Y SERVICIOS A LA COMUNIDAD

SUBFUNCIÓN: 2.3. ABASTECIMIENTO DE AGUA


OBJETIVOS Y PRINCIPALES COMENTARIOS DE LOS PROYECTOS INMERSOS EN ESTA SUBFUNCIÓN

PROYECTOS INVERSIÓN:

EJE	TEMA	POLÍTICA PÚBLICA	PROGRAMA PRESUPUESTARIO
2. Familia Chiapaneca.	2.2. Vida Digna.	2.2.1. Vivienda digna y servicios básicos.	070. Programa de agua potable

Se han implementado acciones esenciales para satisfacer la demanda del suministro de abastecimiento de agua potable, mismos que representan un cambio sustancial en las condiciones de pobreza de las comunidades, además de lograr un avance significativo en el bienestar social de la población, en materia de servicios de agua potable:

Con una inversión de 29 millones 437 mil 729 pesos. Se concluyeron 11 construcciones de sistemas de agua potable, en los municipios de Huitiupán, Ixtacomitán, Jitotol, La Trinitaria, Ocosingo, Palenque, Salto de Agua, San Juan Cancuc, Tenejapa y Villa Comaltitlán; 2 rehabilitaciones del sistema de agua potable, una de ellas (2da etapa), en el municipio de Teopisca; beneficiando a un total de 5,206 personas.



FUNCIÓN: 5. TRANSPORTE

SUBFUNCIÓN: 5.1. TRANSPORTE POR CARRETERA

OBJETIVOS Y PRINCIPALES COMENTARIOS DE LOS PROYECTOS INMERSOS EN ESTA SUBFUNCIÓN

PROYECTOS INVERSIÓN:


EJE	TEMA	POLÍTICA PÚBLICA	PROGRAMA PRESUPUESTARIO
4. Chiapas Sustentable.	4.1. Ordenamiento Territorial.	4.1.2. Integración territorial.	059. Programa de conservación y reconstrucción de carreteras alimentadoras, caminos rurales y puentes 060. Programa de modernización y ampliación de carreteras alimentadoras

La implementación de los programas de infraestructura caminera y puentes dan como resultado un desarrollo en comunicación vial factible que refleja menores costos para la realización de actividades económicas, operación vehicular y de transportación, hacen más seguros y eficientes el desplazamiento de bienes y personas que circulan a través de ellos, además lo que contribuye a la disminución de tiempos de recorrido, lo cual es un importante beneficio en asuntos médicos y de salud.


Con los programas de construcción, reconstrucción y rehabilitación de caminos rurales, se contribuye a promover el desarrollo de las regiones con mayor rezago en materia de infraestructura carretera.

Con una inversión de 128 millones 874 mil 983 pesos. Se concluyó una construcción del libramiento sur de Tuxtla Gutiérrez; una construcción del puente vehicular sobre el afluente Chanalucum de 20.00 m.l., ubicado en el km. 1+467

del camino: Simojovel - La Pimienta, tramo: km. 0+000 - km. 8+300, en el municipio de Simojovel; una rehabilitación del camino: Comitán - La Mesilla - Pujilic, tramo: km. 0+000 - km. 57+100, en el municipio de Comitán de Domínguez; modernización de 3 proyectos: modernización de la Carretera: Ocozocoautla de Espinosa - Villaflores, tramo: km. 0+000 al km. 71+700, modernización y ampliación del camino: e.c. (Larrainzar - Aldama) - Epalchen - Tentic; tramo: km. 0+000 al km. 8+580, subtramos: km. 3+290 - km. 2+290 y km. 4+290 - km. 3+290 (terminación) y la modernización y ampliación del camino: Comitán - Las Margaritas, tramo: km. 0+000 al km. 16+640.; 3 reconstrucciones, reconstrucción del libramiento de Comitán, en el municipio de Comitán de Domínguez, reconstrucción del camino: Pichucalco - Juárez - Reforma, tramo: km. 0+000 - km. 54+100, en el municipio de Pichucalco, reconstrucción del camino: Teopisca - Amatenango del Valle, tramo: km. 115+475.77 al km. 122+000, en el municipio de Teopisca; así como la construcción de 3 caminos rurales: camino: Nicolás Ruiz - e.c. (Betania - Soyatitan), tramo: km. 0+000 - km. 17+100, en el municipio de Nicolás Ruiz, camino rural: ejido San Mateo El Zapotal - Nuevo Rodolfo Figueroa, tramo: Km. 0+000 al Km. 5+200, en el municipio de Las Margaritas, camino: e.c. (Pijijiapan - Tapachula) - ejido Progreso, tramo: km. 0+000 al km. 5+000, en el municipio de Pijijiapan, beneficiando a un total de 1,537,451 personas.



Lic. Agustín Estrada Lara
Director de Planeación



Lic. Aníbal López Martínez
Jefe del Depto. de Control y Evaluación